











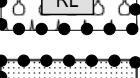
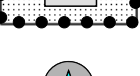


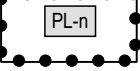
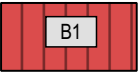
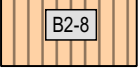
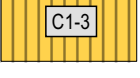






SISTEMA INSEDIATIVO E INFRASTRUTTURALE

INDICAZIONI GENERALI		
	Z403_P	Perimetro confine comunale
	Z101_P	Laghi (Art.43 NTA)
	Z102_P	Corsi acqua poligonali (Art.43 NTA)
	Z104_L	Corsi acqua lineari (Art.43 NTA)
	Z602_P	Specifico riferimento normativo poligonale
AREE DI ANTICO INSEDIAMENTO ED INTERESSE AMBIENTALE E CULTURALE		
	A101_P	Insedimento storico compatto (Art.78 NTA)
	A102_P	Insedimenti storici sparsi (Art.78 NTA)
	Z305_P	Fascia di rispetto del centro storico (Art.35 NTA)
	Z301_P	Vincolo diretto manufatti e siti (Art.39 NTA)
	Z304_P	Area di protezione naturalistica (Art.40 NTA)
	Z312_P	Area di protezione fluviale (Art.45 NTA)
	Z316_P	Riserva naturale provinciale (Art.40 NTA)
	Z317_P	Riserva locale (Art.41 NTA)
	Z328_P	Zona speciale di conservazione (Art.42 NTA)
	Z319_N	Pozzi e sorgenti non ricompresi nella carta delle risorse idriche (Art.44 NTA)
	Z318_N	Singolo elemento storico-culturale non vincolato (Art.xx)

ATTUAZIONE DEL PRG	
	Z504_P Piano di lottizzazione convenzionata (Art.10 NTA)





AREE AD USO PREVALENTEMENTE RESIDENZIALE O DESTINATE AI NUOVI INSEDIAMENTI

	B101_P	Area residenziale edificata saturata (Art.49 NTA)
	B103_P	Area residenziale di completamento (Art.87 NTA)
	C101_P	Area residenziale di nuovo impianto (Art.51 NTA)
	D205_P	Area per attrezzatura extra-alberghiera (Art.52 NTA)
	D201_P	Area alberghiera (Art.52 NTA)
	D216_P	Area per campeggio (Art.53 NTA)
	H101_P	Area a verde privato (Art.38 NTA)


AREE DESTINATE PREVALENTEMENTE AD ATTIVITA' ECONOMICA

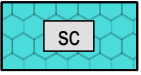
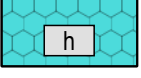

	D104_P	Area produttiva del settore secondario di interesse locale (Art.63-64 NTA)
--	--------	--

AREE DESTINATE AD ATTIVITA' AGRO-SILVO-PASTORALI



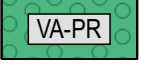

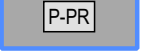
	E103_P	Area agricola del P.U.P. (Art.67 NTA)
	E104_P	Area agricola di pregio del P.U.P. (Art.68 NTA)
	E106_P	Area a bosco (Art.65 NTA)
	E107_P	Area a pascolo (Art.66 NTA)

AREA PER ATTREZZATURE E SERVIZI PUBBLICI LOCALI

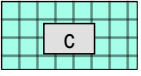
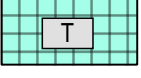
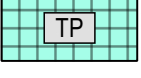
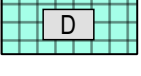
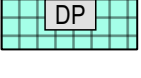
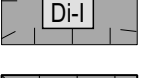




	F201_P	Area per attrezzature e servizi pubblici - civile amministrativa (Art.54 NTA)
--	--------	---


	F203_P	Scolastica e culturale (Art.54 NTA)
	F215_P	Piazzola elicottero (Art.54 NTA)
	F903_P	Area per infrastrutture e servizi privati di interesse pubblico (Art.54 bis)

AREE PER VERDE E PARCHEGGI PUBBLICI


	F301_P	Verde pubblico (Art.xx NTA)
	F303_P	Area a verde attrezzato (Art.58 NTA)
	F304_P	Area a verde attrezzato di progetto (Art.58 NTA)
	F305_P	Parcheggio pubblico (Art.72 NTA)
	F306_P	Parcheggio pubblico di progetto (Art.85 NTA)

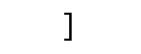
AREE PER INFRASTRUTTURE E SERVIZI

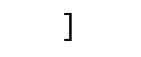
	F801_P	Area cimiteriale (Art.59 NTA)
	F803_P	Area per infrastrutture tecnologiche (Art.55 NTA)
	F804_P	Area per infrastrutture tecnologiche di progetto (Art.55 NTA)
	F805_P	Area per impianto di depurazione (Art.55 NTA)
	F806_P	Area per impianto di depurazione di progetto (Art.55 NTA)
	L101_P	Area per discarica di inerti (Art.55 NTA)
	L104_P	Centro raccolta materiali (Art.55 NTA)
	F409_L	Viabilità principale esistente - 3a categoria (Art.69 NTA)
	F411_L	Viabilità principale 3a categoria_di progetto (Art.69 NTA)
	F412_L	Viabilità principale esistente - 4a categoria (Art.69 NTA)

	F416_L	Viabilità locale_in potenziamento (Art.69 NTA)
---	--------	--


	F417_L	Viabilità locale di progetto (Art.69 NTA)
---	--------	---


	F418_L	Percorso pedonale esistente (Art.101 NTA)
---	--------	---

	F449_N	Galleria (Art.xx)
---	--------	-------------------






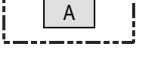
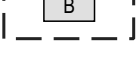
	F450_N	Galleria (Art.xx)
---	--------	-------------------

	F601_P	Viabilità locale esistente (Art.69 NTA)
---	--------	---


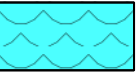



	F602_P	Viabilità locale in potenziamento (Art.69 NTA)
---	--------	--

	F603_P	Viabilità locale di progetto (Art.69 NTA)
---	--------	---





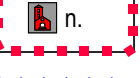


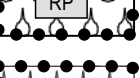
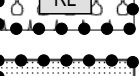
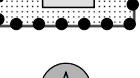
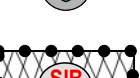


AREE DI RISPETTO, TUTELA E PROTEZIONE

	Z604_P	Sito inquinato bonificato (Art.55 NTA)
	Z606_P	Siti ripristinati (Art.55 NTA)
	G101_P	Fascia di rispetto cimiteriale (Art.97 NTA)
	G103_P	Fascia di rispetto stradale (Art.70 NTA)
	G105_P	Fascia di rispetto infrastruttura tecnologica (Art.55 NTA)
	G109_P	Fascia di rispetto depuratore tipo A (Art.55 NTA)
	G110_P	Fascia di rispetto depuratore tipo B (Art.55 NTA)

SISTEMA AMBIENTALE

INDICAZIONI GENERALI		
	Z403_P	Perimetro confine comunale
	Z101_P	Laghi (Art.43 NTA)
	Z102_P	Corsi acqua poligonali (Art.43 NTA)
	Z104_L	Corsi acqua lineari (Art.43 NTA)
	Z602_P	Specifico riferimento normativo poligonale

AREE DI ANTICO INSEDIAMENTO ED INTERESSE AMBIENTALE E CULTURALE

	A101_P	Insedimento storico compatto (Art.78 NTA)
	A102_P	Insedimenti storici sparsi (Art.78 NTA)
	Z201_P	Area di tutela ambientale (Art.33 NTA)
	Z305_P	Fascia di rispetto del centro storico (Art.35 NTA)
	Z301_P	Vincolo diretto manufatti e siti (Art.39 NTA)
	Z304_P	Area di protezione naturalistica (Art.40 NTA)
	Z312_P	Area di protezione fluviale (Art.45 NTA)
	Z316_P	Riserva naturale provinciale (Art.40 NTA)
	Z317_P	Riserva locale (Art.41 NTA)
	Z328_P	Zona speciale di conservazione (Art.42 NTA)
	Z319_N	Pozzi e sorgenti non ricompresi nella carta delle risorse idriche (Art.44 NTA)
	Z604_P	Sito inquinato bonificato (Art.55 NTA)
	Z606_P	Siti ripristinati (Art.55 NTA)

PROVINCIA DI TRENTO
COMUNE DI ALTAVALLE




PIANO REGOLATORE GENERALE
VARIANTE 2024

Rif. art. 39 della L.P. 4 agosto 2015, n.15

Approvato con Delibera G.P. n. _____ di data __ / __ / ____

LEGENDA

I° ADOZIONE DEL CONSIGLIO COMUNALE: Delibera n. _____ di data __ / __ / ____		DATA	TAVOLA N.
II° ADOZIONE DEL CONSIGLIO COMUNALE: Delibera n. _____ di data __ / __ / ____		N. FILE	LEG
PUBBLICAZIONE B.U.R. Bollettino «ufficiale della Regione T.A.A. n. _____ di data __ / __ / ____		<div>orientamento</div> 	
		<div>arch. Andrea Miniucchi Via Perosi 8 - 38068 Rovereto (TN) tel 339/1849525 e-mail: andreaminiucchi@libero.it</div> <div>ORDINE DEGLI ARCHITETTI DEL CA / PROV. DI TRENTO Dott. Arch. ANDREA MINIUCCI ISCRIZIONE ALBO N° 919</div> <div>Elaborazione cartografica a cura di: arch. Roberta Meneghelli</div> <div>Software utilizzato: QGIS Free and Open Source Geographic Information System</div>	