


PROVINCIA DI TRENTO
COMUNE DI ALTAVALLE



PIANO REGOLATORE GENERALE
VARIANTE 2024
Rif. art. 39 della L.P. 4 agosto 2015, n.15
Approvato con Delibera G.P. n. _____ di data ____ / ____ / ____
SISTEMA AMBIENTALE
SCALA 1:5000

MONTE DELL'ORSO - PRADI LARGHI - FONTANADAO


I° ADOZIONE DEL CONSIGLIO COMUNALE:
Delibera n. _____ di data ____ / ____ / ____
II° ADOZIONE DEL CONSIGLIO COMUNALE:
Delibera n. _____ di data ____ / ____ / ____
PUBBLICAZIONE B.U.R. Bollettino - ufficiale della
Regione T.A.A. n. _____ di data ____ / ____ / ____

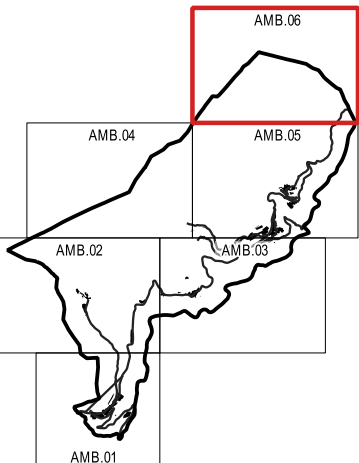
DATA

N. FILE

TAVOLA N.

AMB.06

orientamento




arch. Andrea Minicucci
Via Persici, 8 - 38068 Rovereto (TN)
tel. 339/1849525
e-mail: andreaminucchi@libero.it

Elaborazione cartografica a cura di:
arch. Roberto Meneghetti
e-mail: roberta.meneghetti@yahoo.it
Software utilizzato:
QGIS
Free and Open Source Geographic Information System