

LEGENDA  
INDICAZIONI GENERALI

	CONFINE COMUNALE	Z403_P	
	MAPPA CATASTALE		
	PIANI DI LOTTIZZAZIONE CONVENZIONATA	Z504_P	art. 10
	VARIANTE CARTOGRAFICA	V100_P	

SISTEMA AMBIENTALE: DIVISIONE IN AREE DEL TERRITORIO

	AREE DI TUTELA AMBIENTALE	Z201_P	art. 33
	SINGOLO ELEMENTO STORICO CULTURALE - NON VINCOLATO	Z318_N	art. 36
	VINCOLO PUNTUALE MANUFATTO E SITO (D. Lgs. n. 42/2004)	Z320_N	art. 36
	VINCOLO DIRETTO	Z301_P	art. 39
	VERDE PRIVATO	H101_P	art. 38
	AREA DI PROTEZIONE NATURALISTICA	Z304_P	art. 40
	RISERVA NATURALE PROVINCIALE	Z316_P	art. 40
	RISERVA LOCALE	Z317_P	art. 41
	ZONA SPECIALE DI CONSERVAZIONE	Z328_P	art. 42

	FIUMI E TORRENTI	Z102_P	art. 43
	FIUMI E TORRENTI	Z104_P	art. 43
	SORGENTI	Z323_N	art. 44
	AREA DI PROTEZIONE FLUVIALE	Z312_P	art. 45

PRESCRIZIONI PER IL TERRITORIO URBANIZZATO E  
URBANIZZABILE PREVALENTE DESTINAZIONE RESIDENZIALE

PIANO REGOLATORE GENERALE INSEDIAMENTI STORICI			
	INSEDIAMENTI STORICI	A101_P	art. 78
	INSEDIAMENTO STORICO ISOLATO	A102_P	art. 78
	FASCIA DI RISPETTO CENTRO STORICO	Z305_P	art. 35
AREE RESIDENZIALI			
			art. 47
	AREA EDIFICATA SATURA - B1	B101_P	art. 49
	AREA RESIDENZIALE DI COMPLETAMENTO - B2/b8	B103_P	art. 50
	ZONA RESIDENZIALE DI NUOVO IMPIANTO - C1/C3	C101_P	art. 51
	ZONA PER ATTREZZATURA EXTRALBERGHIERA	D205_P	art. 52
	ZONA ALBERGHIERA	D201_P	art. 52
	ZONA PER CAMPEGGI	D216_P	art. 53

SERVIZI E INTERVENTI PUNTUALI

	AREE PER ATTREZZATURE E SERVIZI PUBBLICI DI LIVELLO LOCALE DA CONFERMARE		art. 54
	ca - civile - amministrativa	F201_P	
	sc - scolastica e culturale	F203_P	
	h - piazzola elicottero	F215_P	
	AREA PER ATTREZZATURE E SERVIZI PRIVATI DI INTERESSE PUBBLICO	F903_P	art. 54 bis
	AREA A VERDE ATTREZZATO	F303_P	art. 58
	AREA A VERDE ATTREZZATO DI PROGETTO	F304_P	art. 58
	AREA CIMITERIALE	F801_P	art. 59
	FASCIA DI RISPETTO CIMITERIALE	G101_P	art. 60



PRG

Piano Regolatore Generale

VARIANTE GENERALE

2018

DEL COMUNE DI

ALTAVALLE



LEGENDA

1ª ADOZIONE DEL C.C.

Delibera commissariale n. 2 - 04/10/2018

ADOZIONE DEFINITIVA

Delibera commissariale n. 1 - 18/04/2019

ORDINE DEGLI ARCHITETTI  
DELLA PROV. DI TRENTO

dott.arch. GIUSEPPE GORFER

ISCRIZIONE ALBO N° 459

Luglio 2019

TAV. 1

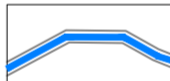
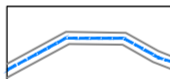
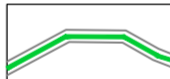

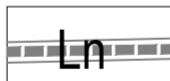




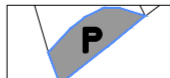

INSEDIAMENTI PRODUTTIVI

	AREA PRODUTTIVA DEL SETTORE SECONDARIO DI INTERESSE LOCALE - D1/D3	D104_P	art. 63 art. 64
--	---	--------	--------------------

PRESCRIZIONE PER IL TERRITORIO EXTRAURBANO

	AREE BOSCHIVE	E106_P	art. 65
	AREE A PRATI E PASCOLI	E107_P	art. 66
	AREA AGRICOLA	E103_P	art. 67
	AREE AGRICOLE DI PREGIO	E104_P	art. 68
	AREA PER IMPIANTO DI DEPURAZIONE	F805_P	art. 55
	AREA PER IMPIANTO DI DEPURAZIONE DI PROGETTO	F806_P	art. 55
	FASCIA DI RISPETTO INFRASTRUTTURA TECNOLOGICA	G105_P	art. 55
	FASCIA DI RISPETTO DEPURAZIONE zona A	G109_P	art. 55
	FASCIA DI RISPETTO DEPURAZIONE zona B	G110_P	art. 55
	AREA PER IMPIANTI TECNOLOGICI	F803_P	art. 55
	AREA PER IMPIANTI TECNOLOGICI DI PROGETTO	F804_P	art. 55
	DISCARICHE DI INERTI	L101_P	art. 55
	CENTRO RACCOLTA MATERIALI	L104_P	art. 55
	AREA CON SPECIFICO RIFERIMENTO NORMATIVO	Z602_P	
	SITI RIPRISTINATI	Z604_P	art. 55

INFRASTRUTTURE VIARIE E DI TRASPORTO

VIABILITA'		art. 69	
	- esistente di 3ª categoria	F409_L	
	- di progetto di 3ª categoria	F411_L	
	- esistente di 4ª categoria	F412_L	
	- da potenziare di interesse locale	F416_L F602_P	
	- di progetto di interesse locale	F417_L F603_P	
	VIABILITA' PRINCIPALE ESISTENTE	F501_P	art. 69
	VIABILITA' LOCALE ESISTENTE	F601_P	art. 69
	FASCE DI RISPETTO STRADALE	G103_P	art. 70
	PONTE E VIADOTTO		art. 71
	PARCHEGGI DI PROGETTO PARCHEGGI ESISTENTI	F306_P F305_P	art. 72
	PERCORSO PEDONALE	F418_L	art. 73